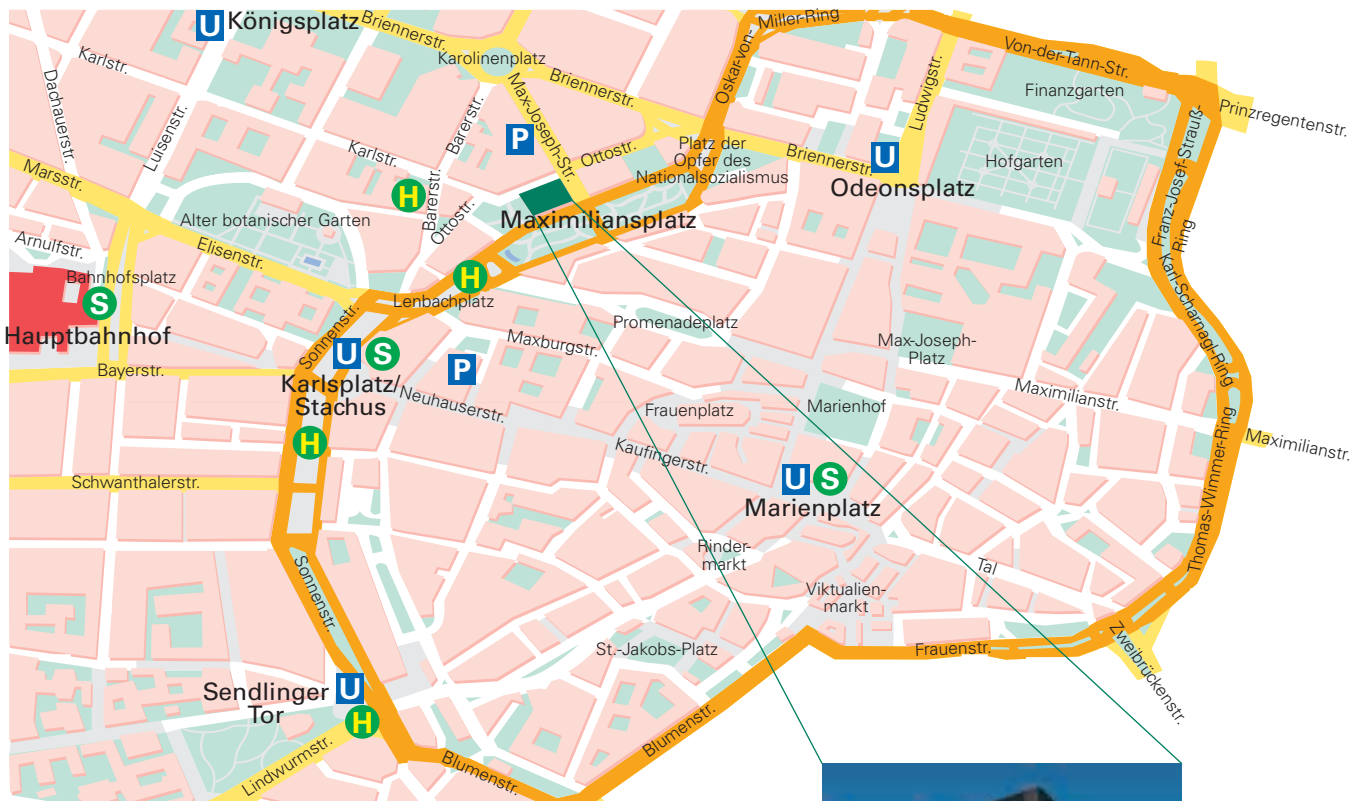












Anfahrt Münchener Begräbnisverein e. V.

So erreichen Sie uns

<p>S Mit der S-Bahn: Haltestelle Karlsplatz/ Stachus</p>	<p>U Mit der U-Bahn:</p> <ul style="list-style-type: none"> • Haltestelle Karlsplatz/Stachus mit U4, U5 (Ausgang Lenbachplatz) • Haltestelle Odeonsplatz mit U3, U4, U5, U6 (Ausgang Odeonsplatz/Briennerstraße) 	<p>H Mit der Straßenbahn: Haltestelle Ottostraße (Linie 27), Haltestelle Lenbachplatz (Linie 19)</p>
--	--	--



- | | |
|---|---|
|  Altstadttring |  Straßenbahn |
|  Hauptstraße |  S-Bahn |
|  Nebenstraße |  U-Bahn |
|  Fußgängerzone |  Parkplatz |





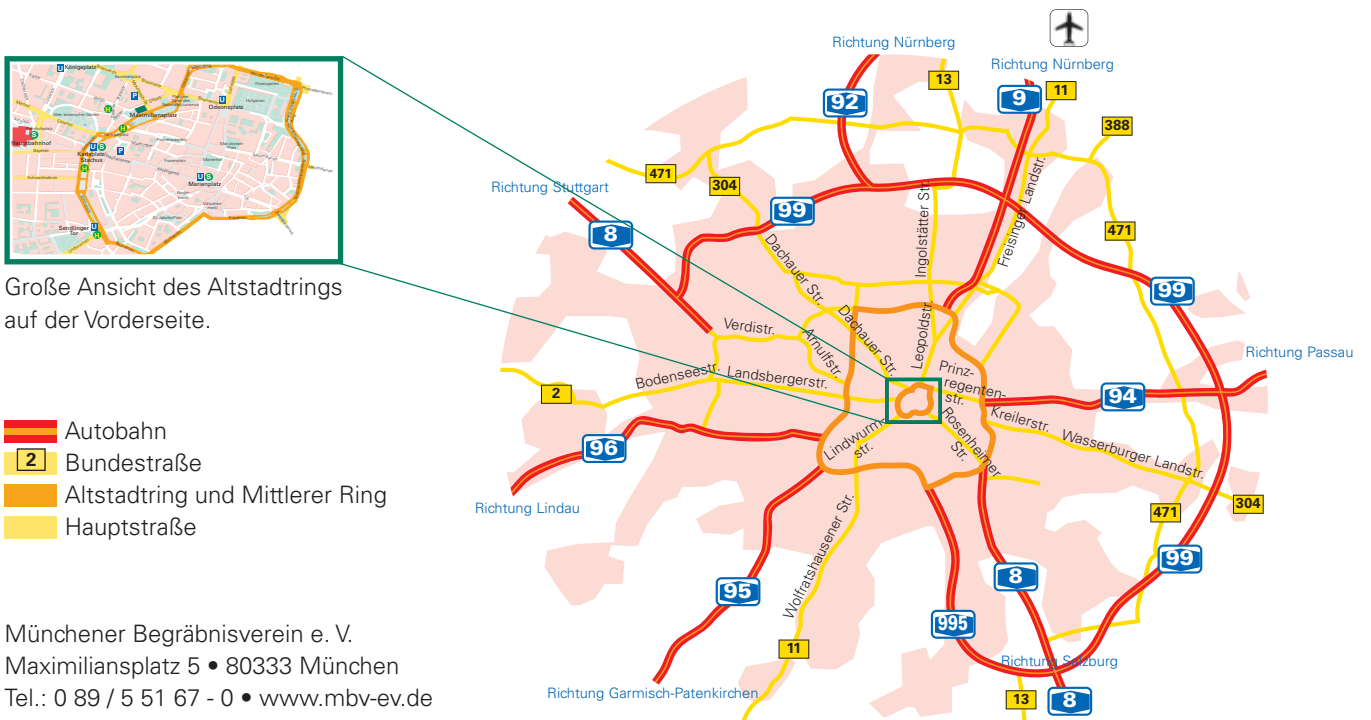
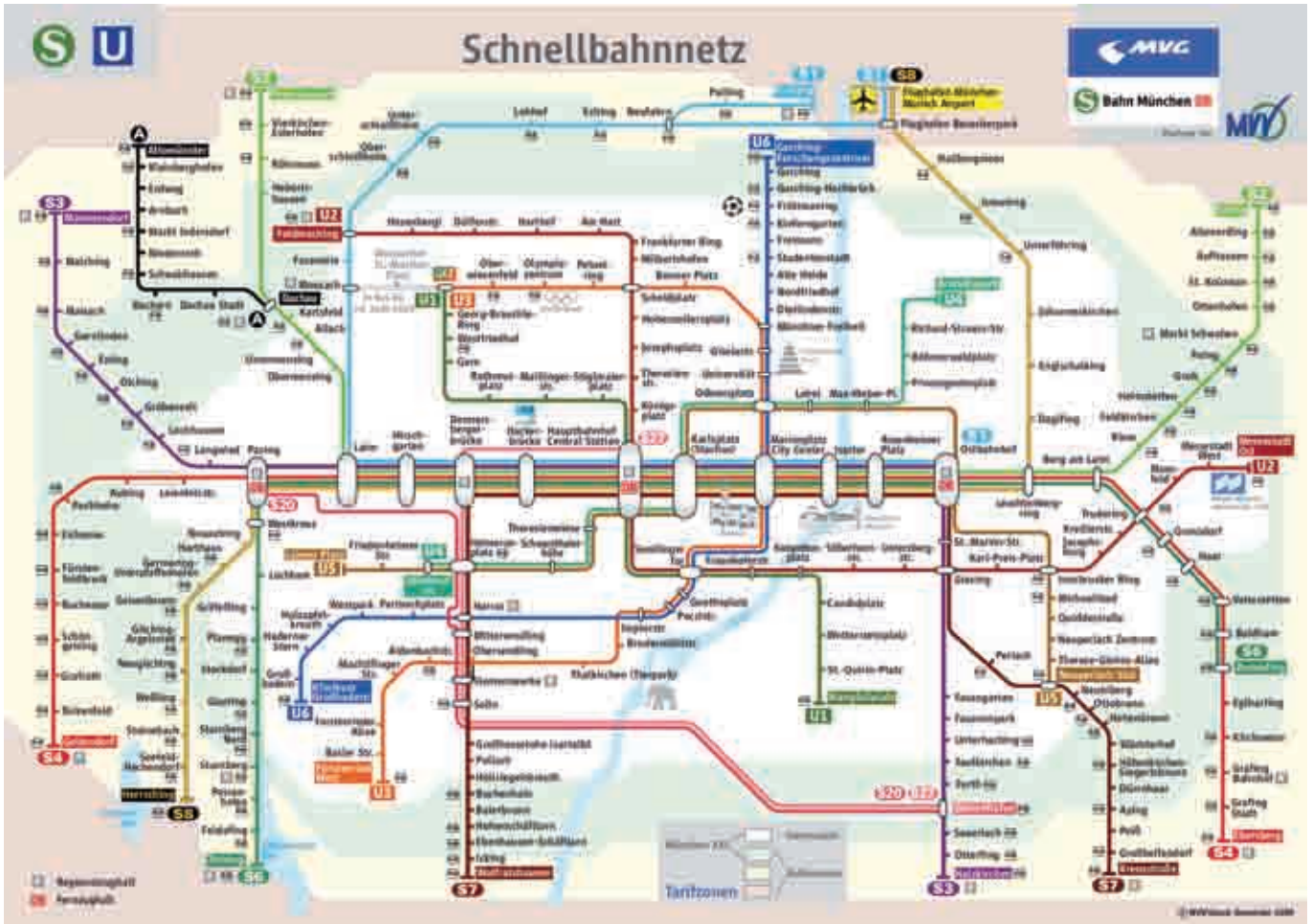
Der Fußweg:
ab Haltestelle
Karlsplatz/Stachus
zur LV 1871 beträgt
ca. 5 Minuten.



Begrenzte Parkmöglichkeiten:
Für die Münchner Innenstadt können wir
eine Anfahrt mit dem PKW nicht empfehlen.
Das nächstgelegene Parkhaus befindet sich
in der Max-Joseph-Straße, ca. 1 Gehminute
von der LV 1871 entfernt.



**Anbindung
Flughafen München:**
mit den S-Bahnen
S1 und S8, Haltestelle
Karlsplatz/Stachus (Fahr-
zeit ca. 45 Minuten)



Große Ansicht des Altstadtrings
auf der Vorderseite.